




Gemeinsame Landesplanungsabteilung

*Gemeinsame Landesplanungsabteilung
der Länder Berlin und Brandenburg
Lindenstraße 34a • 14467 Potsdam
Postfach 60 07 52 • 14411 Potsdam*


**Landesentwicklungsplan Berlin-Brandenburg
(LEP B-B)
Festlegungskarte 1 -
Gesamtraum**

Entwurf vom 21. August 2007

Festlegungen



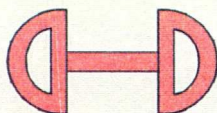
Metropole
2.5 (Z)



Oberzentrum
2.7 (Z)



Mittelzentrum
2.9 Satz 1 (Z)



Mittelzentrum in Funktionsteilung
2.9 Satz 2 (Z)



Gestaltungsraum Siedlung
4.5 Absatz 1 Nr. 2 (Z)



Freiraumverbund
5.2 (Z)



Risikobereich Hochwasser
5.3 (G)

